


ROMÂNIA
JUDEȚUL PRAHOVA
CONSILIUL LOCAL AL MUNICIPIULUI PLOIEȘTI



HOTĂRÂREA NR. _____

privind modificarea poziției 246 (referitoare la imobilul situat în Ploiești, str. Stegarului, Nr.13) din Anexa nr.1 la Hotărârea Consiliului Local al municipiului Ploiești nr.267/29.11.2006 privind includerea unor imobile în „Inventarul bunurilor care alcătuiesc domeniul privat al municipiului Ploiești”

Consiliul Local al municipiului Ploiești:

Văzând Referatul de aprobare al domnilor consilieri: Marcu Valentin, Tudor Aurelian-Dumitru, Frusina Nicolae - Vlad, Popa Gheorghe, Andreescu Costel, Stanciulescu Razvan - Toma, Vișcan Robert - Ionut și Raportul de specialitate comun înregistrat sub nr..... la Direcția Administrație Publică, Juridic-Contencios, Achiziții Publice, Contracte, sub nr.81/17.03.2021 la Direcția Gestiune Patrimoniu și sub nr. 57/18.03.2021 la Direcția Economică, prin care se propune modificarea poziției 246 (referitoare la imobilul situat în Ploiești, str. Stegarului Nr.13) din Anexa nr.1 la Hotărârea Consiliului Local al municipiului Ploiești nr.267/2006 privind includerea unor imobile în „Inventarul bunurilor care alcătuiesc domeniul privat al municipiului Ploiești”;

Luând în considerare faptul că parti din imobilul situat in Ploiesti str.Stegarului nr. 13, care fac obiectul prezentei hotărâri se află în domeniul privat al municipiului Ploiești potrivit pozitiei nr. 246 (referitoare la imobilul situat in Ploiesti, str. Stegarului, nr. 13) din Anexa nr.1 la Hotărârea Consiliului Local al municipiului Ploiești nr.267/2006 privind includerea unor imobile în „Inventarul bunurilor care alcătuiesc domeniul privat al municipiului Ploiești”;

În baza art. 28 alin. (5) din Legea nr. 7/1996, a cadastrului și a publicității imobiliare, cu modificările și completările ulterioare;

Având în vedere Raportul din data de 04.03.2021 al Comisiei speciale avînd ca atribuții întocmirea și actualizarea „Inventarului bunurilor care alcătuiesc domeniul public și privat al municipiului Ploiești”;

În conformitate cu Avizul din data 09.03.2021 al Comisiei nr. 2 – Valorificarea Patrimoniului, Servicii către Populație, Comerț, Turism, Agricultură, Promovare Operațiuni Comerciale;

În temeiul prevederilor art. 129, alin. (2), litera c), alin. (6) lit. b, alin. (7) lit. q, art.139, art. 196, alin. (1), litera a) și art.354 din Ordonanța de Urgență nr. 57 din 3 iulie 2019 privind Codul administrativ,



HOTĂRĂȘTE:

Art.1. (1). Se aprobă modificarea poziției 246 (referitoare la imobilul situat în Ploiești, str.Stegarului Nr.13) din Anexa nr. 1 la *Hotărârea Consiliului Local al municipiului Ploiești nr. 267/29.11.2006 privind includerea unor imobile în „Inventarul bunurilor care alcătuiesc domeniul privat al municipiului Ploiești”* conform Anexei nr.1 ce face parte integrantă din prezenta hotărâre.

(2). Imobilul situat în Ploiești, str. *Stegarului nr. 13* se identifică potrivit planului de amplasament și delimitare, releveu C1, releveu C2 și releveu beci întocmite de S.C.Terra Geodesis Solution S.R.L, care constituie Anexele nr.2, nr.3, nr. 4 și nr.5 ce fac parte integrantă din prezenta hotărâre.

Art. 2. Direcția Gestiune Patrimoniu și Direcția Economică vor duce la îndeplinire prevederile prezentei hotărâri.

Art. 3. Direcția Administrație Publică, Juridic – Contencios, Achiziții Publice, Contracte va aduce la cunoștința celor interesați prevederile prezentei hotărâri.

Data în Ploiești, astăzi

PRESEDINTE DE SEDINTA
Radu Alexandru Simionescu

AVIZAT,
p. SECRETAR GENERAL,
Mihaela Lucia Constantin
Director Executiv

**PRIMARIA MUNICIPIULUI PLOIEȘTI
DIRECȚIA GESTIUNE PATRIMONIU
SERVICIUL INTABULĂRI BUNURI
COMPARTIMENTUL EVIDENȚĂ
ADMINISTRARE FOND LOCATIV**

ANEXA NR.1 LA HCL



TABEL

la proiectul de hotărâre privind modificarea poziției 246 (referitoare la imobilul situat în Ploiești, Stegarului nr.13) Anexa nr.1 la Hotărârea Consiliului Local al municipiului Ploiești din nr.267/29.11.2006 privind includerea unor imobile în „Inventarul bunurilor care alcătuiesc domeniul privat al municipiului Ploiești”

NR. CRT.	ADRESĂ IMOBIL	NUME ȘI PRENUME CHIRIAS	DESTINATIA SPATIULUI	Supraf. (mp) Municipiul Ploiești	OBS.
246	Stegarului nr.13 Ploiești	-	LOCUINȚĂ=100% C1(parter+beci) S.utilă parter = 84,20 mp S.utilă beci=32,44 mp S.utilă parter+beci =116,64 mp S.constr.parter=111mp S.constr.beci=42,08 mp S.constr.parter+beci=153,08 mp	Cota indiviză de 1/10 din C1cotă căreia îi corespunde: 11,67 mp din suprafață utilă (parter+beci) de 116,64 mp 15,30 mp din suprafață construită (parter+beci) de 153,08 mp (nr.inventar I-2S5.0246)	Domeniul privat
			LOCUINȚĂ=100% C2 (parter) S.constr.=30,17 mp S.utilă=21,12 mp	Cota indiviză de 1/10 din C2 cotă căreia îi corespunde: 3,02 mp din suprafața construită de 30,17mp 2,11 mp din suprafața utilă de 21,12 mp(cantitativ)	
			TEREN	19,00 mp cotă indiviză din totalul de 220 mp	

Direcția Gestiune Patrimoniu,
Director Executiv
Carmen Daniela BUCUR

Dudu Ionela
Sima Sorin

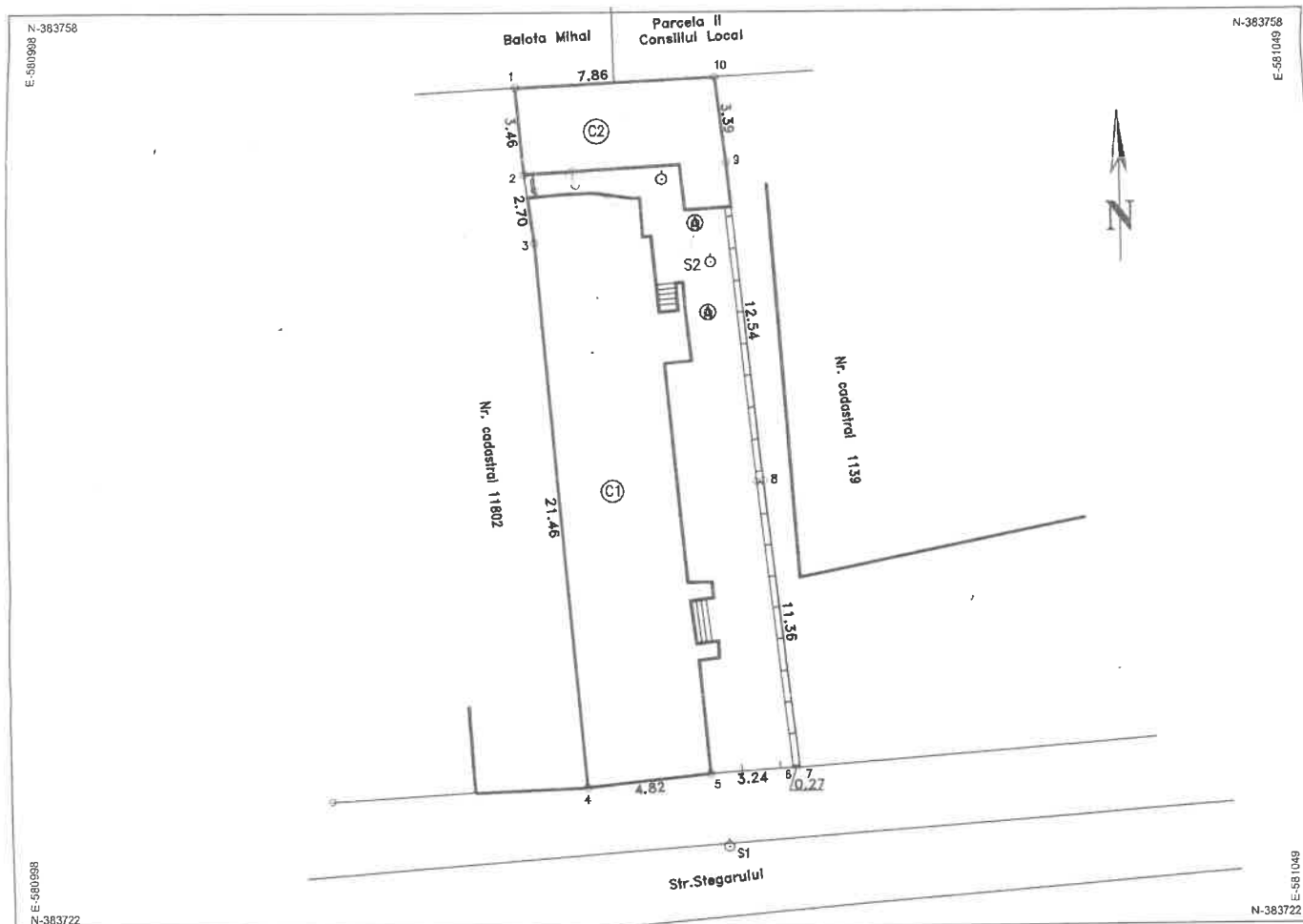
Director Executiv Adjunct,
Amedeo Florin TĂBÎRCĂ

Serviciul Intabulări Bunuri,
Șef Serviciu
Mădălin NEGOIȚĂ

Plan de amplasament si delimitare a imobilului
Sc. 1:200

Nr. cadastral	Suprafata masurata a imobilului 220 (mp)	Adresa imobilului: Intravilan, Str. Stegarului, Nr.13
---------------	--	---

Cartea Funciara nr.	Unitatea Administrativ Teritoriala(UAT):Mun.Ploiesti
---------------------	--



A.Date referitoare la teren

Nr. parcela	Categoria de folosinta	Suprafata (mp)	Mentiuni
1	Cc	220	imobilul este imprejmuit conform pad.
Total			

B.Date referitoare la constructii

Cod.	Destinatia	Suprafata construita la sol (mp)	Mentiuni
1	CL	111	Locuinta
2	CL	30	Anexa
Total			

Suprafata totala masurata a imobilului = 220mp.
Suprafata din act = 201 mp.

EXECUTANT:

PROIECTANT AUTORIZAT DE A.N.C.P.I.

S.C. Terra Geodesis Solutions S.R.L.

PERSONA FIZICA AUTORIZATA DE A.N.C.P.I.

ING. DE PROIECTARE ANGELO CASTIN

CONFIRMARE DE EXECUTARE

CONFIRMARE DE EXECUTARE

CONFIRMARE DE EXECUTARE

CONFIRMARE DE EXECUTARE

CONFIRMARE DE EXECUTARE

CONFIRMARE DE EXECUTARE

CONFIRMARE DE EXECUTARE

CONFIRMARE DE EXECUTARE

CONFIRMARE DE EXECUTARE

CONFIRMARE DE EXECUTARE

INSPECTOR:

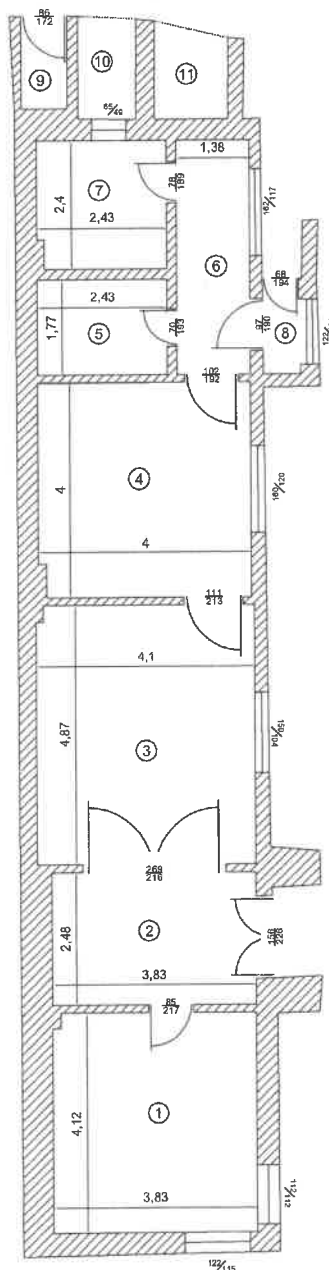
Confirm introducerea imobilului in baza de date integrata si
atribuirea numarului cadastral

Confirm executarea masuratorilor la teren, conformitinea intocmirii
documentului pe adresa nr. 8600, in concordanta cu realitatea din teren.


Data: 11.2018

RELEVU-C1
Scara 1 :100

Nr. Cadastral al terenului :	Suprafata	Adresa imobilului	
	S. u. = 84.2 mp.	Intravilan, Str. Stegarului, Nr.13	
Cartea Funciara nr.		UAT	Mun. Ploiesti
Cod unitate individuala (U)		CF individuala	

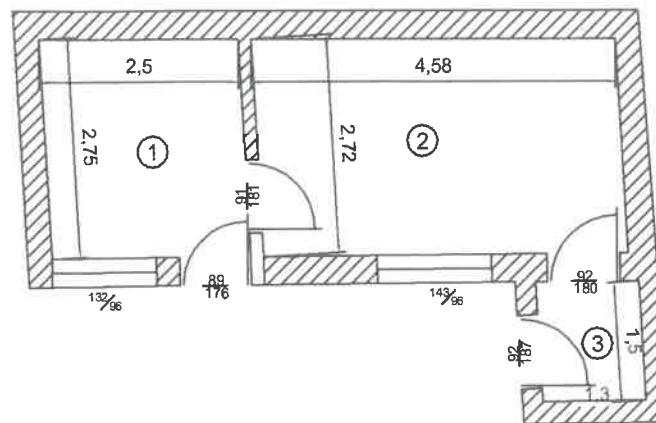


Nr.	DENUMIRE INCAPERE	Sp. Utila [mp]
1	Dormitor	15.7
2	Hol	9.5
3	Living	19.94
4	Dormitor	15.91
5	Camara	4.3
6	Hol	6.03
7	Baie	5.76
8	Hol	1.12
9	WC serviciu	1.5
10	Debara	2.08
11	Intrare beci	2.36
TOTAL Sp. UTILA		84.2
Sp. CONSTRUITA		111

Executant,	Data
	11.2018
Receptionat,	Data



Nr. Cadastral al terenului :	Suprafata	Adresa imobilului	
-	S. u. =21. 12 mp.	Intravilan,Str.Stegarului,Nr.13	
Cartea Funciara nr.		UAT	Mun.Ploiesti
Cod unitate individuala (U)		CF individuala	



Nr.	DENUMIRE INCAPERERE	Sp. Utila [mp]
1	BUCATARIE	6.84
2	DORMITOR	12.33
3	HOL	1.95
TOTAL Sp. UTILA		21.12
Sp. CONSTRUITA		30.17

Executant,

Data:11.2018

PROIECTANT AUTORIZAT DE A.N.C.P.E.:
S.C. Terra Geodesis Solutions S.R.L.
ING. Otilia Fizica AUTORIZATA DE A.N.C.P.E.:
ing. Otilia Angela Costin

AUTORIZARE
Receptionat

Seria: RO-B-F Nr. 1881
Ing. Otavă
Angelo-Costin

CATEGORIA A

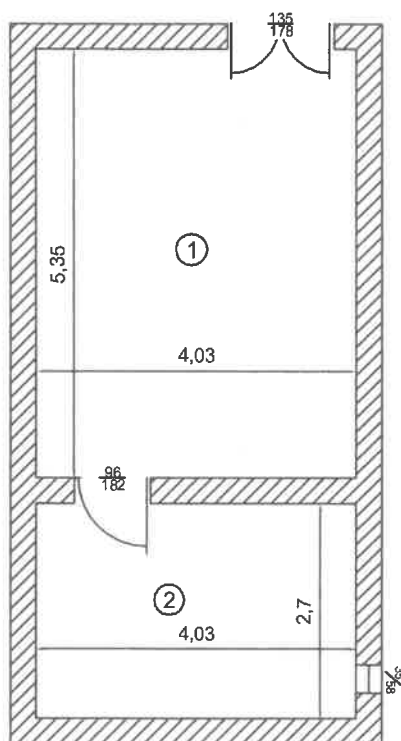
S.C. TERRA
GEODESIS
SOLUTION
S.R.L.

Data

ANEXA NR. 5 la H.C.L.
NR.

RELEVU-BECI
Scara 1:100

Nr. Cadastral al terenului :	Suprafata	Adresa imobilului	
	S. u. = 32.44 mp.	Intravilan, Str. Stegarului, Nr. 13	
Cartea Funciara nr.		UAT	Mun. Ploiesti
Cod unitate individuala (U)		CF individuala	



Nr.	DENUMIRE INCAPERE	Sp. Utila [mp]
1	Beci	21.56
2	Beci	10.88
TOTAL Sp. UTILA		32.44
Sp. CONSTRUITA		42.08

Data: 11.2018



Executant

PROIECTANT AUTORIZAT DE A.N.C.P.I.:
S.C. Terra Geodesis Solutions S.R.L.
PERSONA FIZICA AUTORIZATA DE A.N.C.P.I.:
Ing. Otava Angelo Costin

Ing. Otava
Angelo Costin

CATEGORIA A



Data